

































artikel nummer	bestaande toestand	bestemming
		 GRENS VAN HET BPA
		 ROOILIJN BESTEMMINGSGRENS
		 PERCEELSGRENS
		 BIJGEBOUW / WONING MET 1 VERDIEP BOVEN HET GELIJKVLOERS
		 WEILAND
		 AKKER
		 BRAAKLIGGEND
		 HOOGTELIJN
		
ART. 2		 ZONE VOOR OPENBARE WEGEN
ART. 3		 ZONE VOOR OPENBARE VOETWEGEN
ART. 10		 ZONE VOOR HALF-OPEN BEBOUWING
ART. 11		 ZONE VOOR OPEN BEBOUWING
ART. 12		 ZONE VOOR PRIVETUINEN
ART. 13		 ZONE VOOR VOORTUINSTROKEN
ART. 14		 ZONE VOOR GEMEENSCHAPPELIJK GROEN